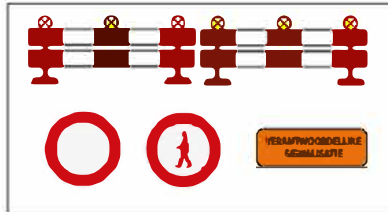


**LIJN 60 : Gemeente OPWIJK**  
**Wegomlegging Plaatselijk Verkeer**  
**Overweg nr. 27 – Broekstraat**



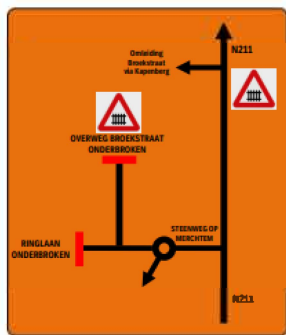
- LEGENDE**
- Bord F41 "Wegomlegging"
  - (1) Afsluiting van de weg over de volledige breedte + oranje knipperlichten + bord C3 + bord C19 + naam en tel. van de verantwoordelijke signallatie
  - (2) Afsluiting van de weg over een halve breedte + oranje knipperlichten + bord A31 + bord F45 + bord C3 + bord "Uitzonderd plaatselijk verkeer" + bord "Spoorovergang onderbroken" + bord "Wegomlegging"
  - (3) Bord E3
  - (4) Bord Infrabel thv OW 27 "Overweg afgesloten van : tot : "



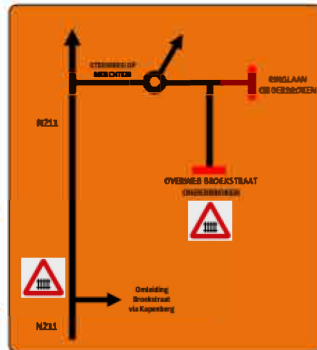
(1)



(2)



(3a)



(3b)



(4)

